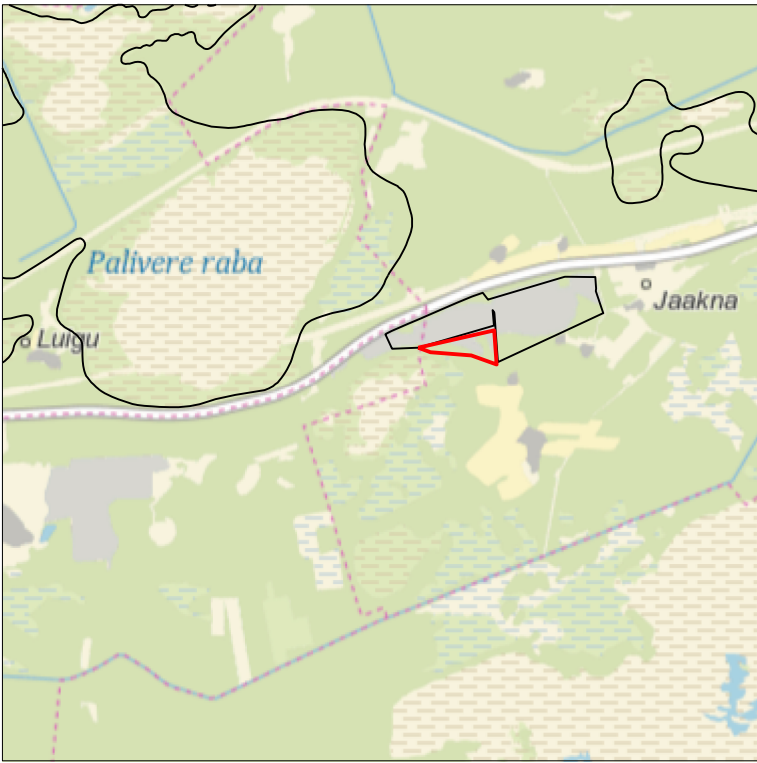



ASENDIPLAAN
M 1 : 50 000



Kaardileht nr 6224 Palivere



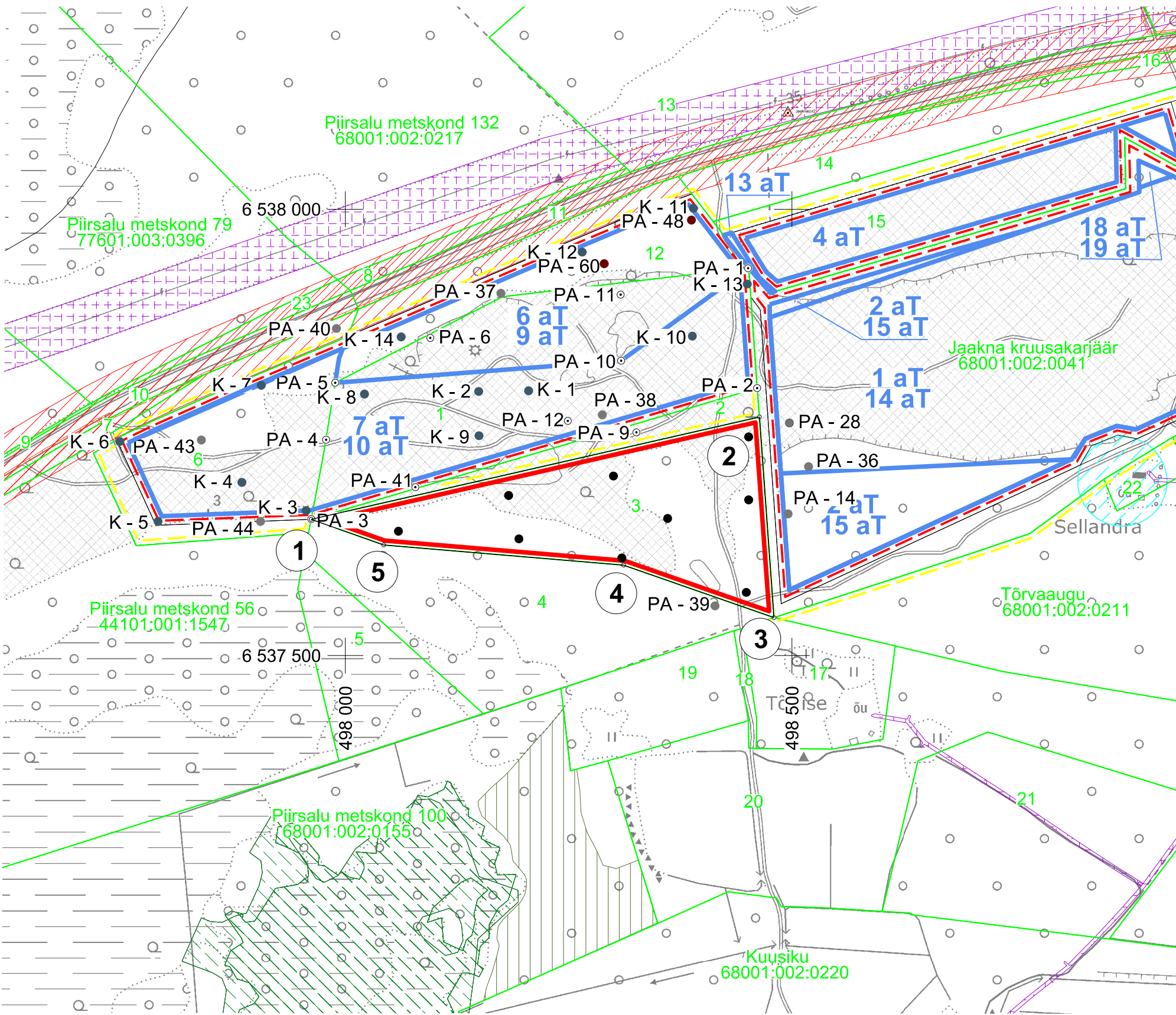
Uuringuruumi piiripunktide
koordinaadid

| Nr | X | Y |
|----|--------------|------------|
| 1 | 6 537 652,65 | 497 961,70 |
| 2 | 6 537 767,25 | 498 463,63 |
| 3 | 6 537 542,51 | 498 479,89 |
| 4 | 6 537 601,33 | 498 311,46 |
| 5 | 6 537 623,88 | 498 042,94 |

Pindala 5,43 ha

| Nr | Kinnistu | Katastritunnus |
|----|--------------------------------|----------------|
| 1 | Jaakna kruusamaardla | 68001:002:0176 |
| 2 | Jaakna kruusamaardla 2 | 44101:001:1433 |
| 3 | Piirsalu metskond 47 | 44101:001:1432 |
| 4 | Piirsalu metskond 110 | 68001:002:0157 |
| 5 | Piirsalu metskond 41 | 68001:002:0186 |
| 6 | Jaakna kruusamaardla 1 | 44101:001:1440 |
| 7 | 9 Ääsmäe-Haapsalu-Rohuküla tee | 77601:003:0399 |
| 8 | 9 Ääsmäe-Haapsalu-Rohuküla tee | 68001:002:0218 |
| 9 | 9 Ääsmäe-Haapsalu-Rohuküla tee | 77601:003:0405 |
| 10 | 9 Ääsmäe-Haapsalu-Rohuküla tee | 77601:003:0670 |
| 11 | 9 Ääsmäe-Haapsalu-Rohuküla tee | 77601:002:0670 |
| 12 | Liivamaardla | 68001:002:0175 |
| 13 | Pilli | 68001:002:0690 |
| 14 | Piirsalu metskond 242 | 43601:001:0332 |
| 15 | Jaakna liivakarjäär 2 | 68001:002:0126 |
| 16 | 9 Ääsmäe-Haapsalu-Rohuküla tee | 68001:002:0208 |
| 17 | Tõnise | 68001:002:0810 |
| 18 | Karjääri tee | 44101:001:0859 |
| 19 | Kasemetsa | 68001:002:0110 |
| 20 | Tamme | 68001:002:0760 |
| 21 | Tammiku | 68001:002:0770 |
| 22 | Sellandra | 68001:002:0780 |
| 23 | 9 Ääsmäe-Haapsalu-Rohuküla tee | 77601:003:0395 |

- ① Uuringuruumi piir, piiripunkt ja piiripunkti number
- Mäeeraldise piir
- Mäeeraldise teenindusmaa piir
- Ploki piir (aT - aktiivne tarbevaru)
- Maardla piir (asendiplaanil)
- Jaakna kruusamaardla (registrikaart nr 316)
- Palivere turbamaardla (registrikaart nr 640)
- Piirsalu metskond 56
44101:001:1547
- Katastriüksuse nimi, piir ja tunnus
- Kavandatud uuringupuurauk
- K - 1 ● 2017. a geoloogiline puurauk (EGF 8920)
- PA - 1 ● 2009. a geoloogiline puurauk (EGF 8125)
- PA - 14 ● 1992. a geoloogiline puurauk (EGF 4579)
- Pa - 48 ● 1982. a geoloogiline puurauk (EGF 3955)
- ▲ Jaakna(or2) Geodeetilised märgid



| Uuringuauku nr | Suudme abs h, m | Kasvukiht, m | Kasulik kiht, m | Aasta |
|----------------|-----------------|--------------|-----------------|-------|
| K-1 | 35.62 | 0.0 | 5.0 | 2017 |
| K-2 | 35.47 | 0.0 | 5.0 | 2017 |
| K-3 | 39.01 | 0.2 | 4.8 | 2017 |
| K-4 | 37.85 | 0.0 | 6.0 | 2017 |
| K-5 | 38.57 | 0.2 | 5.5 | 2017 |
| K-6 | 40.25 | 0.1 | 6.0 | 2017 |
| K-7 | 43.24 | 0.2 | 6.0 | 2017 |
| K-8 | 40.72 | 0.0 | 7.5 | 2017 |
| K-9 | 38.40 | 0.0 | 5.2 | 2017 |
| K-10 | 36.52 | 0.1 | 5.3 | 2017 |
| K-11 | 41.16 | 0.2 | 6.0 | 2017 |
| K-12 | 41.00 | 0.3 | 5.3 | 2017 |
| K-13 | 42.76 | 0.0 | 3.3 | 2017 |
| K-14 | 41.92 | 0.1 | 6.9 | 2017 |
| PA-1 | 43.62 | 0.0 | 4.0 | 2009 |
| PA-2 | 40.12 | 0.0 | 6.0 | 2009 |
| PA-3 | 37.62 | 0.0 | 10.0 | 2009 |
| PA-4 | 43.72 | 0.0 | 6.0 | 2009 |

| Uuringuauku nr | Suudme abs h, m | Kasvukiht, m | Kasulik kiht, m | Aasta |
|----------------|-----------------|--------------|-----------------|-------|
| PA-5 | 43.82 | 0.0 | 6.0 | 2009 |
| PA-6 | 39.72 | 0.0 | 10.0 | 2009 |
| PA-9 | 37.42 | 0.0 | 6.5 | 2009 |
| PA-10 | 35.72 | 0.0 | 10.0 | 2009 |
| PA-11 | 35.72 | 0.0 | 10.0 | 2009 |
| PA-12 | 35.72 | 0.0 | 6.0 | 2009 |
| PP-14 | 37.00 | 0.2 | 5.8 | 1992 |
| PA-28 | 36.31 | 0.0 | 8.5 | 1992 |
| PA-36 | 38.61 | 0.4 | 6.6 | 1992 |
| PA-37 | 41.52 | 0.2 | 19.8 | 1992 |
| PA-38 | 37.44 | - | 5.5 | 1992 |
| PA-39 | 36.51 | 0.3 | 3.4 | 1992 |
| PA-40 | 38.20 | 0.5 | 9.5 | 1992 |
| PA-41 | 35.86 | 0.0 | 7.0 | 1992 |
| PA-43 | 44.45 | 0.3 | 11.7 | 1992 |
| PA-44 | 39.39 | 1.0 | 13.3 | 1992 |
| PA-48 | 41.82 | 0.3 | 11.7 | 1982 |
| PA-60 | 42.12 | 0.3 | 16.2 | 1982 |

- Metsa kitsendused
- Teekaitsevöönd
- Kaitseobjekti piirangud
- Elektripaigaldise kaitsevöönd
- Liinirajatise kaitsevöönd

Märkused:

- Koordinaadid L-Est 97 süsteemis, kõrgused EH2000 süsteemis.
- Asendiplaan: Maa-ameti X-GIS kaardirakendus.
- Plaan koostamisel on kasutatud:
 - Maa-ameti väljastatud katastriüksuste piirandmeid (seisuga 18.03.2024);
 - Maa-ameti väljastatud kitsenduste andmeid (seisuga 12.04.2024);
 - Keskkonnaregistri Xxx maardla plokide ja mäeeraldiste piirandmeid (seisuga 18.03.2024);
 - Jaakna III kruusakarjääri varu ümberhindamise plaani (seisuga 23.11.2023) (OÜ J.Viru Mark.eideribüroo, töö nr 23189).
- Kasutatud tarkvara: Bentley PowerCivil for Baltics V8i (litsents: 70000661800020).

| | | | |
|---|--|--|---------------------|
| Objekti nimetus ja aadress Jaakna IV uuringuruum Jaakna liivamaardla Lääne-Nigula vald, Lääne maakond | | Joonise sisu Uuringuruumi teenindusala plaan | |
| Loa omanik Lääne Teed OÜ Tehnika tn 2, Uuemõisa alevik, Haapsalu linn, 90401 Lääne maakond, kontor@lteed.ee | | Jürgen Jõelaan /Allkirjastatud digitaalselt/ | Graafiline lisa 1/1 |
| Koostas Tetiana Dakhno /Allkirjastatud digitaalselt/ | | Kinnitas Helis Pormeister /Allkirjastatud digitaalselt/ | Mõõtkava 1 : 5000 |
| OÜ Inseneribüroo STEIGER Männiku tee 104, 11216 Tallinn +372 668 1011, info@steiger.ee | | Kuupäev 21.03.2024 Töö nr 24/4755 | |

